



LAPALUD

**ARRÊTÉ N° MA-ARE-2024-156
du 13/06/2024**

**portant des mesures temporaires
de circulation et de stationnement
pour réalisation de travaux sur le réseau
le 03 juillet 2024 Cours des Platanes**

Le Maire de LAPALUD,

Vu le Code Général des Collectivités Territoriales et notamment les articles L2212-1 et L 2212-2 et suivants concernant les pouvoirs de police du Maire ;

Vu l'article R 610-5 du code pénal qui prévoit que la violation des interdictions ou le manquement aux obligations édictées par les décrets et arrêtés de police sont punis de l'amende prévue pour les contraventions de la 2^{ème} classe ;

Vu le Code de la Route,

Vu la demande formulée par Monsieur SCORDO Laurent de la société ENEDIS à Avignon le 11 juin 2024, pour l'occupation du domaine public le 03 juillet 2024 de 08 h 00 à 18 h 00 dans le cadre de travaux sur le réseau Cours des Platanes à Lapalud,

Considérant que pour permettre la réalisation de ses travaux, il est nécessaire de prendre toutes mesures de prévention pour assurer la sécurité des usagers et riverains lors de cette prestation,

ARRÊTE

Article 1 : La circulation et le stationnement des véhicules seront réglementés le 03 juillet de 08 h 00 à 18 h 00 Cours des Platanes entre le n° 26 et n°30 du Cours des Platanes.


Article 2 : Les panneaux de signalisation nécessaires à la sécurité des travaux seront apposés par la société ENEDIS qui sera responsable des conséquences pouvant résulter d'un défaut ou d'une insuffisance de signalisation.

Mise en place d'un périmètre de sécurité.

Il appartient au pétitionnaire de matérialiser le cheminement piétonnier conformément aux réglementations en vigueur.

Article 3 : Monsieur le Maire de LAPALUD, la Police Municipale de LAPALUD, Monsieur le Commandant de la Brigade de Gendarmerie de BOLLENE, sont chargés, chacun en ce qui le concerne de l'exécution du présent arrêté.

Le Maire, M.  FRANGERE



Demande de permission ou d'autorisation de voirie, de permis de stationnement, ou d'autorisation d'entreprendre des travaux

Code de la voirie routière L113-2 ; L115-1 à L116-8 ; L123-8 ; L131-1 à L131-7 ; L141-10 et L141-11
Code général des collectivités territoriales L2213-6 ; L2215-4 et L2215-5

Gestionnaires des réseaux routiers

Le demandeur

Particulier service public maître d'œuvre ou conducteur d'opération entreprise

Nom : SCORDO Prénom : LAURENT
 Dénomination : CHARGE DE PROJET Représenté par : ENEDIS
 Adresse Numéro : 106 Extension : _____ Nom de la voie : CHEMIN DE ST GABRIEL
 Code postal 8 4 0 0 0 Localité : AVIGNON Pays : FRANCE
 Téléphone 0 7 8 5 6 1 0 2 4 6 Indiquez l'indicatif pour le pays étranger : _____
 Courriel : LAURENT.SCORDO @ ENEDIS.FR

Si le bénéficiaire est différent du demandeur

Nom : _____ Prénom : _____
 Adresse Numéro : _____ Extension : _____ Nom de la voie : _____
 Code postal _____ Localité : _____ Pays : _____
 Téléphone _____ Indiquez l'indicatif pour le pays étranger : _____
 Courriel : _____ @ _____

Localisation du site concerné par la demande

Voie concernée : Autoroute n° _____ Route nationale n° _____ Route départementale n° _____ Voie communale n° _____
 Hors agglomération En agglomération
 Point de Repère (PR) routier d'origine d'application : _____ + _____ Point de Repère (PR) routier de fin d'application : _____ + _____
 Adresse Numéro : 28 Extension : _____ Nom de la voie : COURS DES PLATANES
 Code postal 8 4 8 4 0 Localité : LAPALUD
 Document d'urbanisme antérieur (déclaration de travaux ou permis de construire) : P C 0 6 4 1 9 N 0 0 1 3
 Référence cadastrale : Section(s) : 0E Parcelle(s) : 0512 Lieu-dit : _____

Nature et date des travaux

Pose de compteur / branchement aux réseaux ⁽¹⁾

	Pose de clôtures	Pose de portail (portillon)	Plantations
À l'alignement	oui <input type="checkbox"/> non <input type="checkbox"/>	oui <input type="checkbox"/> non <input type="checkbox"/>	oui <input type="checkbox"/> non <input type="checkbox"/>
En retrait de l'alignement	_____ mètres	_____ mètres	_____ mètres

Dépôt ou Stationnement ⁽²⁾ Saillie ou Surplomb ⁽²⁾ Aménagement d'accès ⁽²⁾ Ouvrages divers ⁽¹⁾

Station service Renouvellement Création

Autres _____

Date prévue de début d'application _____ Durée d'application (en jours calendaires) : _____

Nota : Pour connaître la délimitation du domaine public routier au droit d'une propriété riveraine, il faut déposer, auprès du gestionnaire de la route concernée et selon les modalités qu'il aura fixées, en complément, une demande d'alignement individuel.

⁽¹⁾ Compléter le cadre ouvrages divers ⁽²⁾ compléter le cadre correspondant

Dépôt ou stationnement ⁽²⁾

Demande initiale Prolongation référence du permis de stationnement :

Nature du dépôt ou stationnement { Matériaux Benne Grue Etalage
 Echafaudage Mobilier urbain Terrasses de café Vente le long de la voie ou sur aire de service
 Autres (à préciser) : **PEMP NACELLE ELEVATRICE**

Saillie ou surplomb ⁽²⁾

Largeur : de la voie _____ mètres de la saillie _____ mètres
 des trottoirs _____ mètres Hauteur sous saillie _____ mètres

Aménagement d'accès ⁽²⁾

Avec franchissement de fossé : Diamètre du tuyau _____ millimètre Longueur _____ mètres
 Distance par rapport à l'axe de la chaussée _____ mètres Nature du tuyau :

Sans franchissement de fossé Largeur de l'aménagement _____ mètres

Ouvrages divers ⁽¹⁾

Travaux sur ouvrages existants Installation nouvelle

Réseaux aériens ou souterrains ou branchement :
 Eau potable Eaux pluviales GDF Opérateurs réseaux
 Eaux usées EDF Autres (à préciser) :

	Sous voirie	Sous accotement ou trottoirs
Tranchée longitudinale	_____ mètres	_____ mètres
Tranchée transversale	_____ mètres	_____ mètres
Fonçage	_____ mètres	_____ mètres

Aménagement de surface ou équipements :
 Stationnement Arrêt bus Passage supérieur ou inférieur Équipements de la route
 Autres (à préciser) :

Pièces jointes à la demande

Afin de permettre et de faciliter la compréhension et l'instruction du dossier, la demande d'autorisation est accompagnée des pièces suivantes détaillées par nature de travaux.

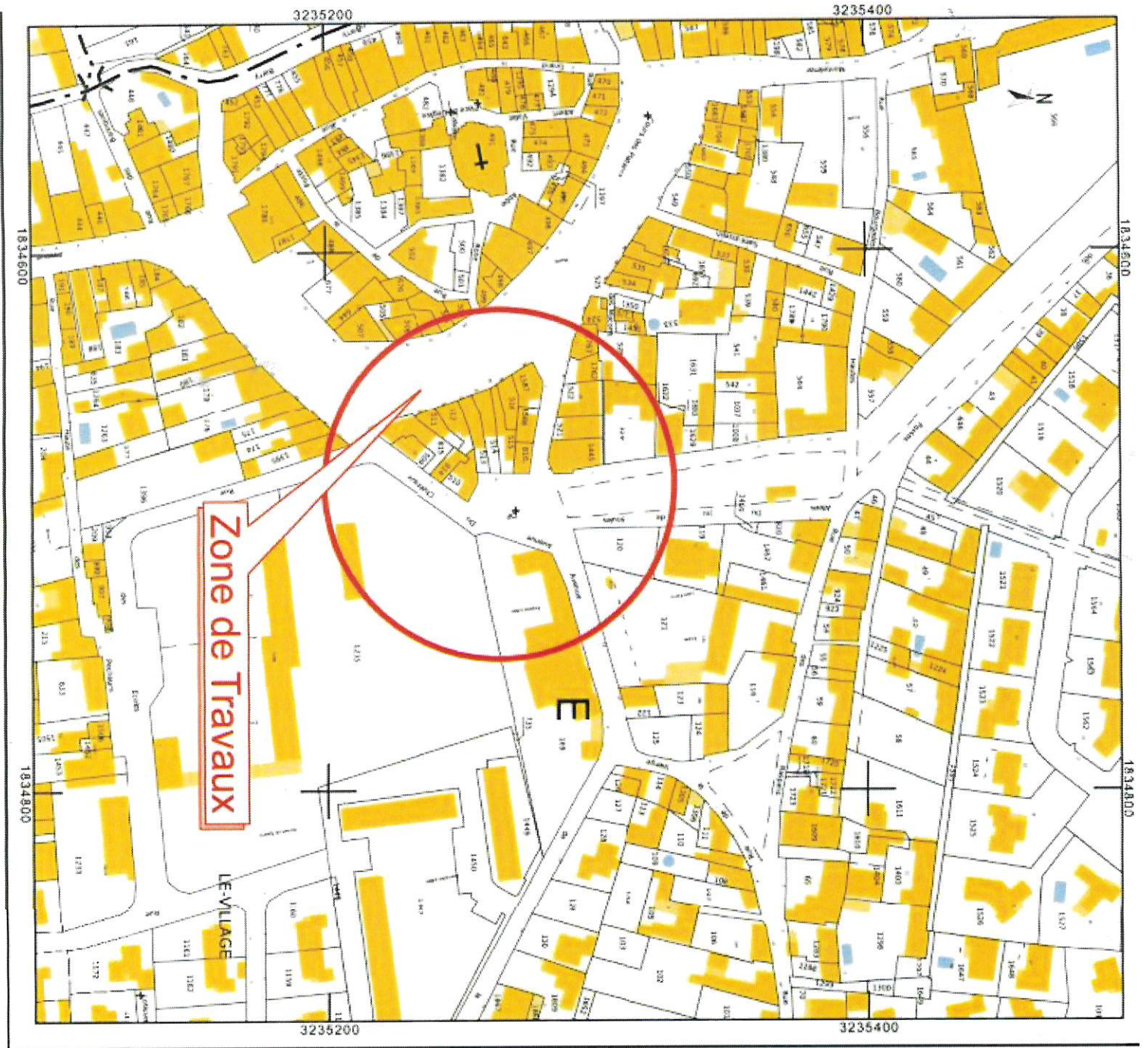
- 1 - Pour toute demande
 Plan de situation 1/10 000 ou 1/20 000^{ème} Plan de localisation précis 1/1 000 ou 1/ 2 000^{ème} ⁽³⁾ Photos
- 2 - Pièces complémentaires par nature de demande
- 2a - Clôtures/portails/Plantations/Dépôt ou stationnement/surplomb
 Coupes longitudinales et transversales indiquant l'emprise occupée du domaine public 1/50^{ème}
- 2b - Aménagement d'accès/ouvrages divers portant atteinte au patrimoine
 Plan des ouvrages projetés 1/200 ou 1/500^{ème} Cahiers des coupes techniques de tranchées 1/50^{ème}
 Plan de détails de franchissement des points singuliers 1/50^{ème}
- 2c - Station service : Plan d'implantation des pistes avec signalisation de police 1/200 ou 1/500^{ème}

J'atteste de l'exactitude des informations fournies

Fait à ... Le : 11 06 2024 A AVIGNON

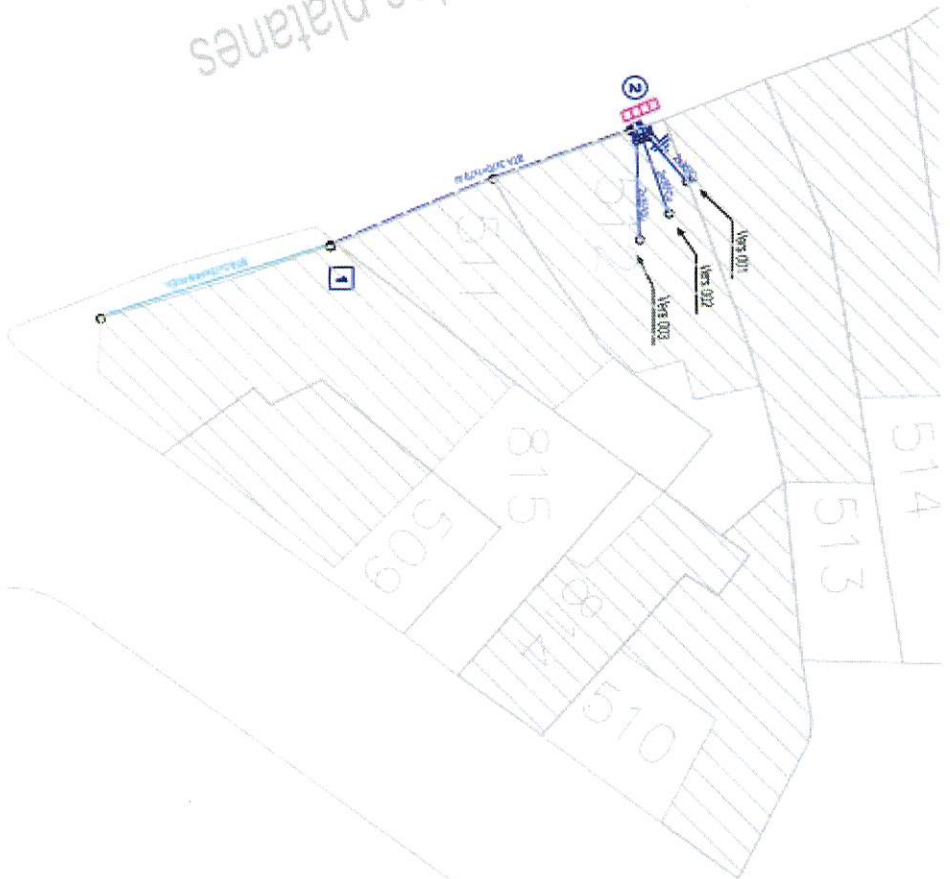
Nom : SCORDO Prénom : LAURENT Qualité : CHARGE DE PROJET

(3) Extrait cadastral ou équivalent



SECTION DE

cours des platanes



Echelle 200